

Dokumentacja użytkownika

Model danych

Moduł: Planowanie przestrzenne



Wrocław,

Listopad 2012 r.

Spis treści

Diagram: PP_SchematOgolnyPlanowanie	2
Diagram: PP_PlanMiejscowyObiekty.....	3
Diagram: PP_PlanMiejscowyGranica.....	4
Diagram: PP_PlanMiejscowyTeren.....	5
Diagram: PP_PlanMiejscowyLinie.....	6
Diagram: PP_PlanMiejscowyPunkty	7
Diagram: PP_PlanMiejscowyStrefy.....	8
Diagram: PP_PlanMiejscowyTerenStandard	9
Diagram: PP_Studium.....	10
Diagram: PP_SchematOgolnyProceduraPlanStudium.....	11
Diagram: PP_WniosekUwagaPlanStudium.....	12
Diagram: PP_OpiniaUzgodnieniePlanStudium	13
Diagram: PP_WniosekZmianaPlanStudium	14
Diagram: PP_WniosekWypisWyrys	15

Diagram: PP_SchematOgolnyPlanowanie

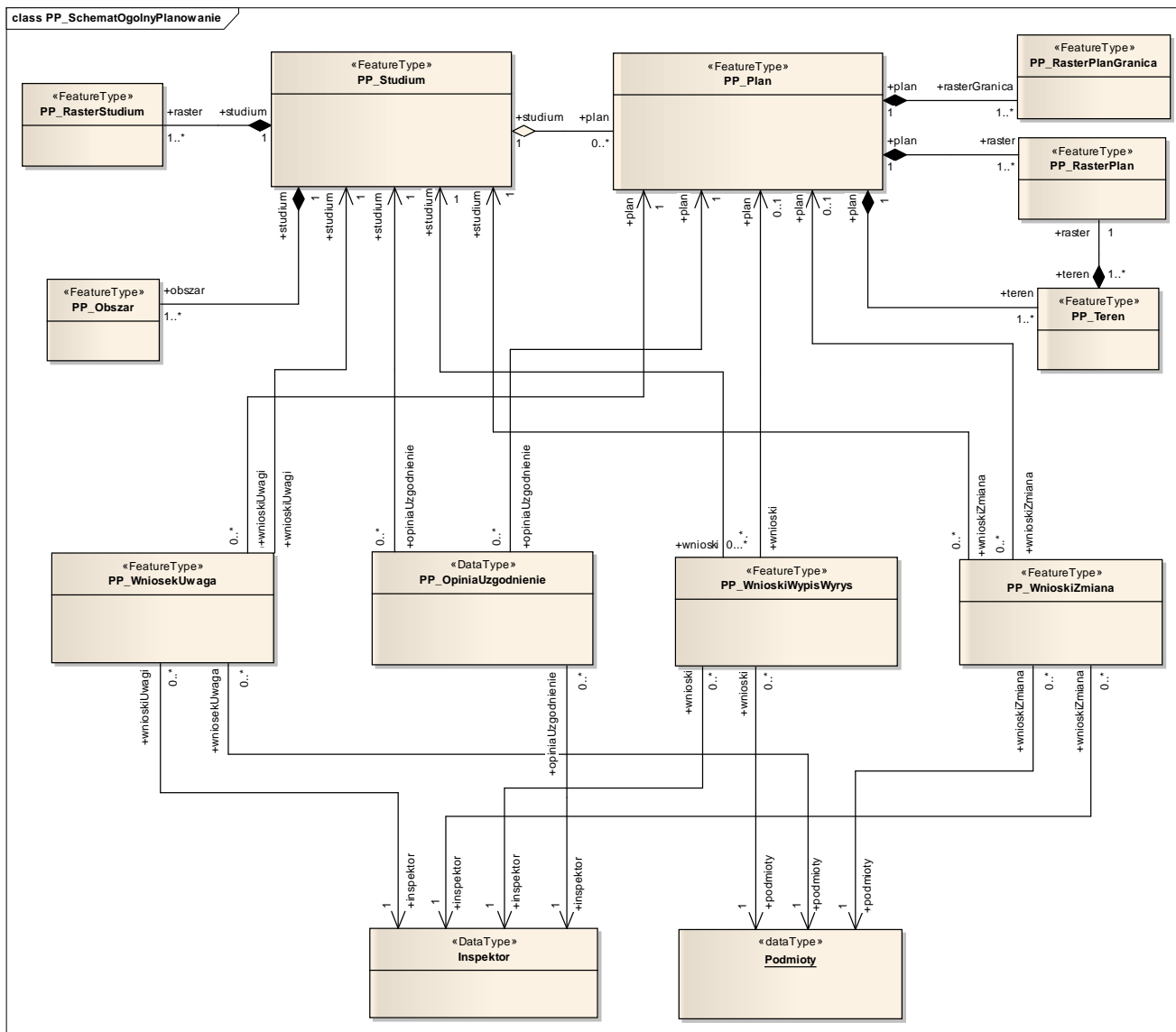


Diagram: PP_PlanMiejscowyObiekty

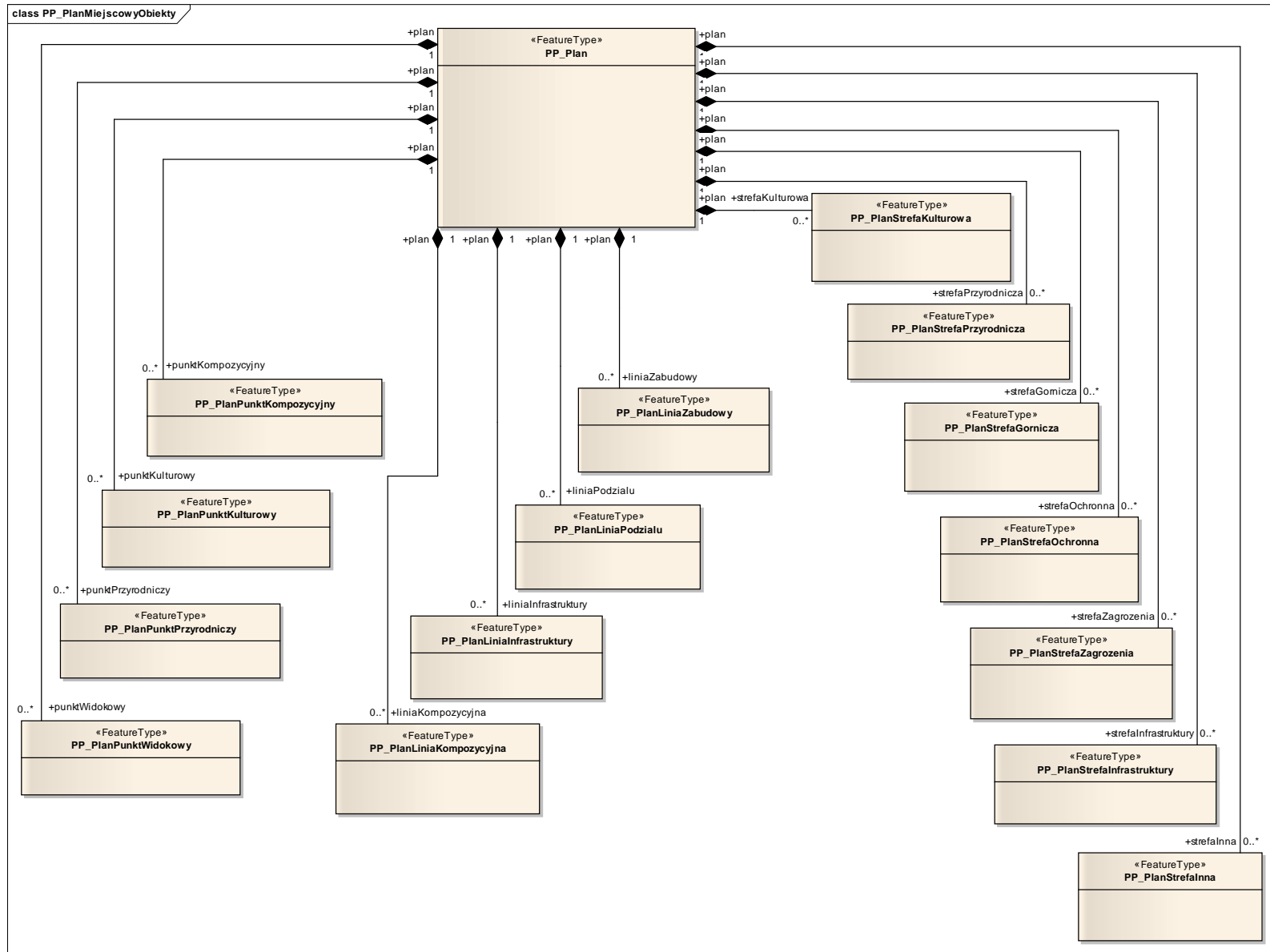


Diagram: PP_PlanMiejscowyGranica

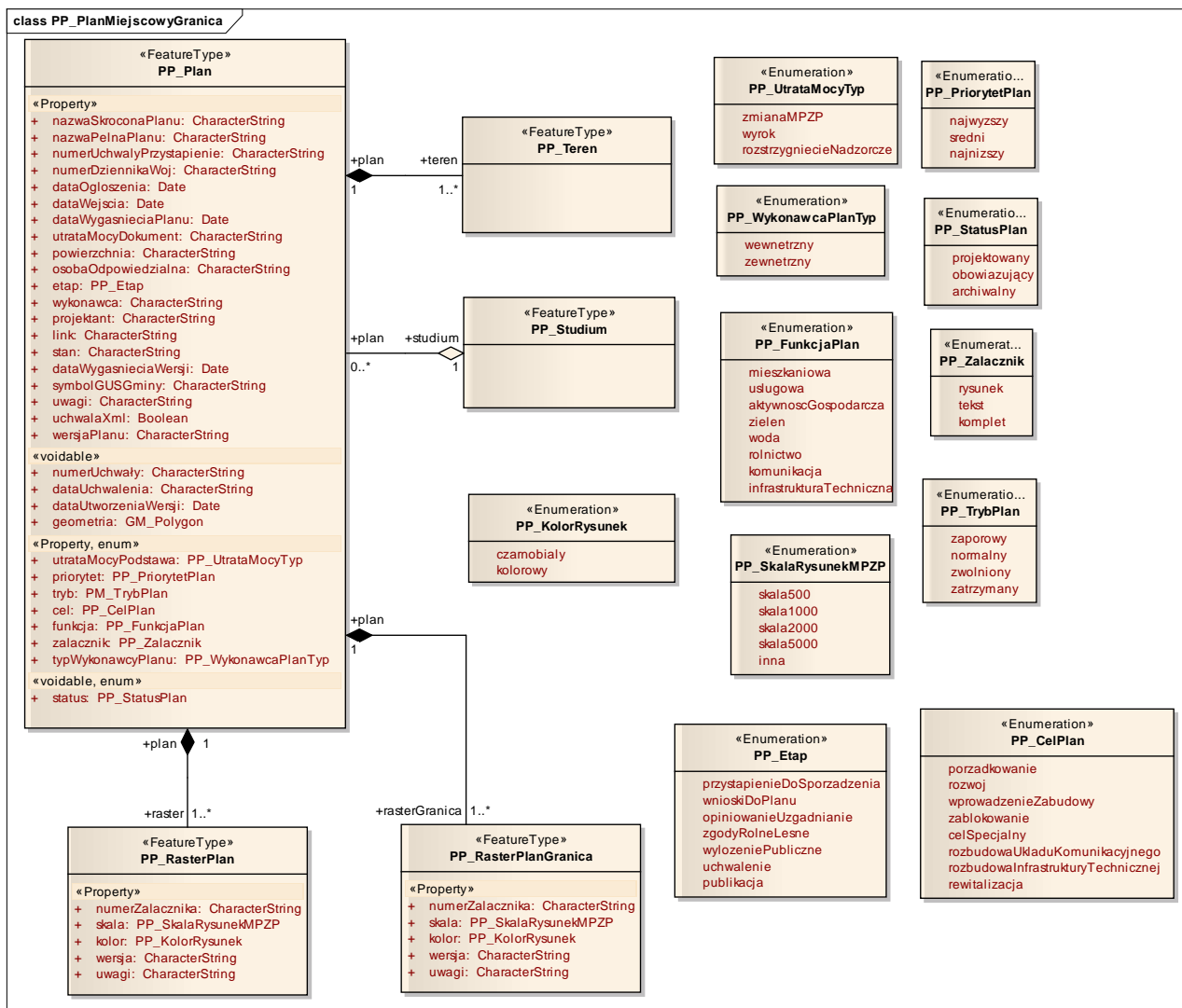


Diagram: PP_PlanMiejscowyTeren

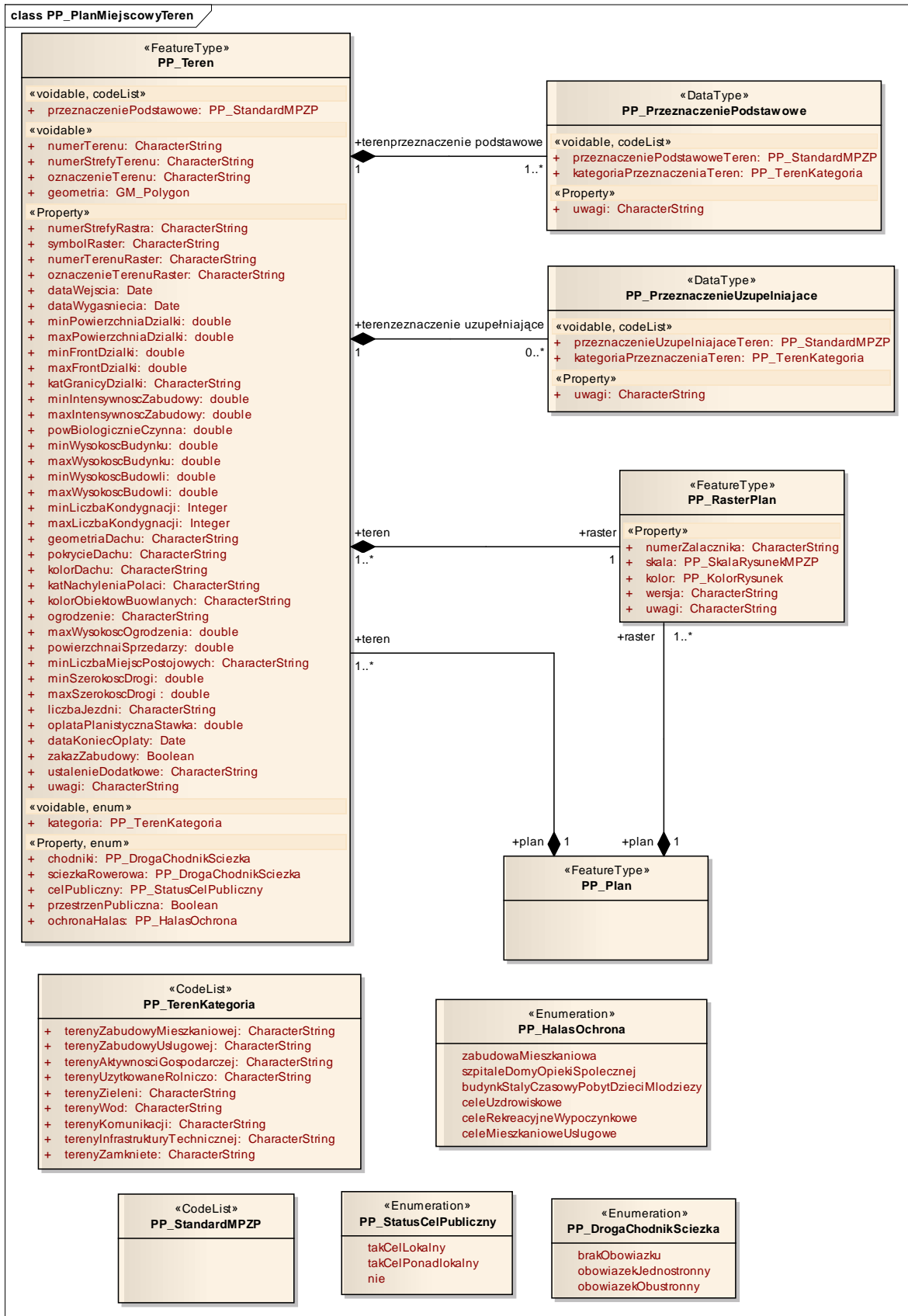
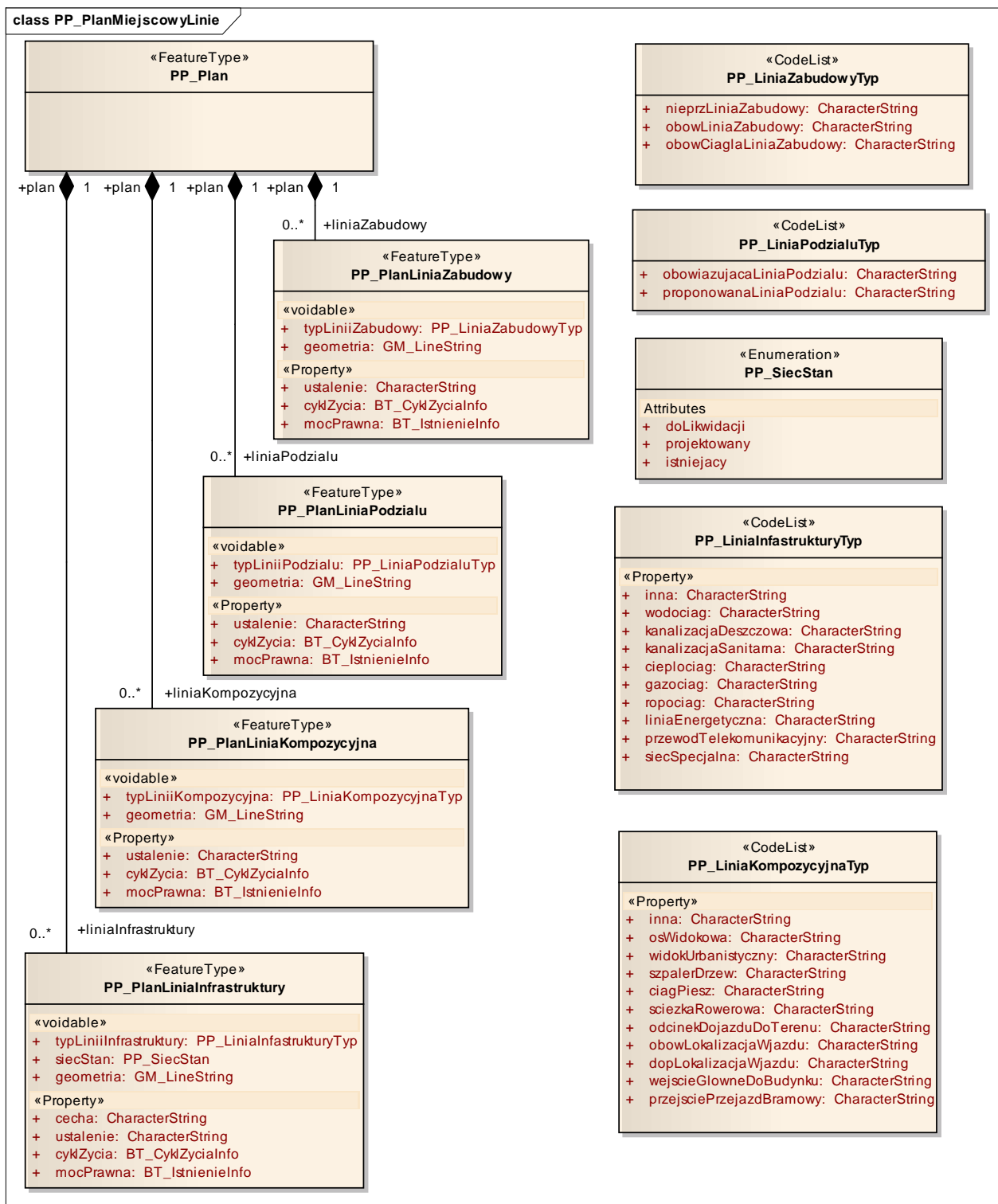


Diagram: PP_PlanMiejscowyLinie



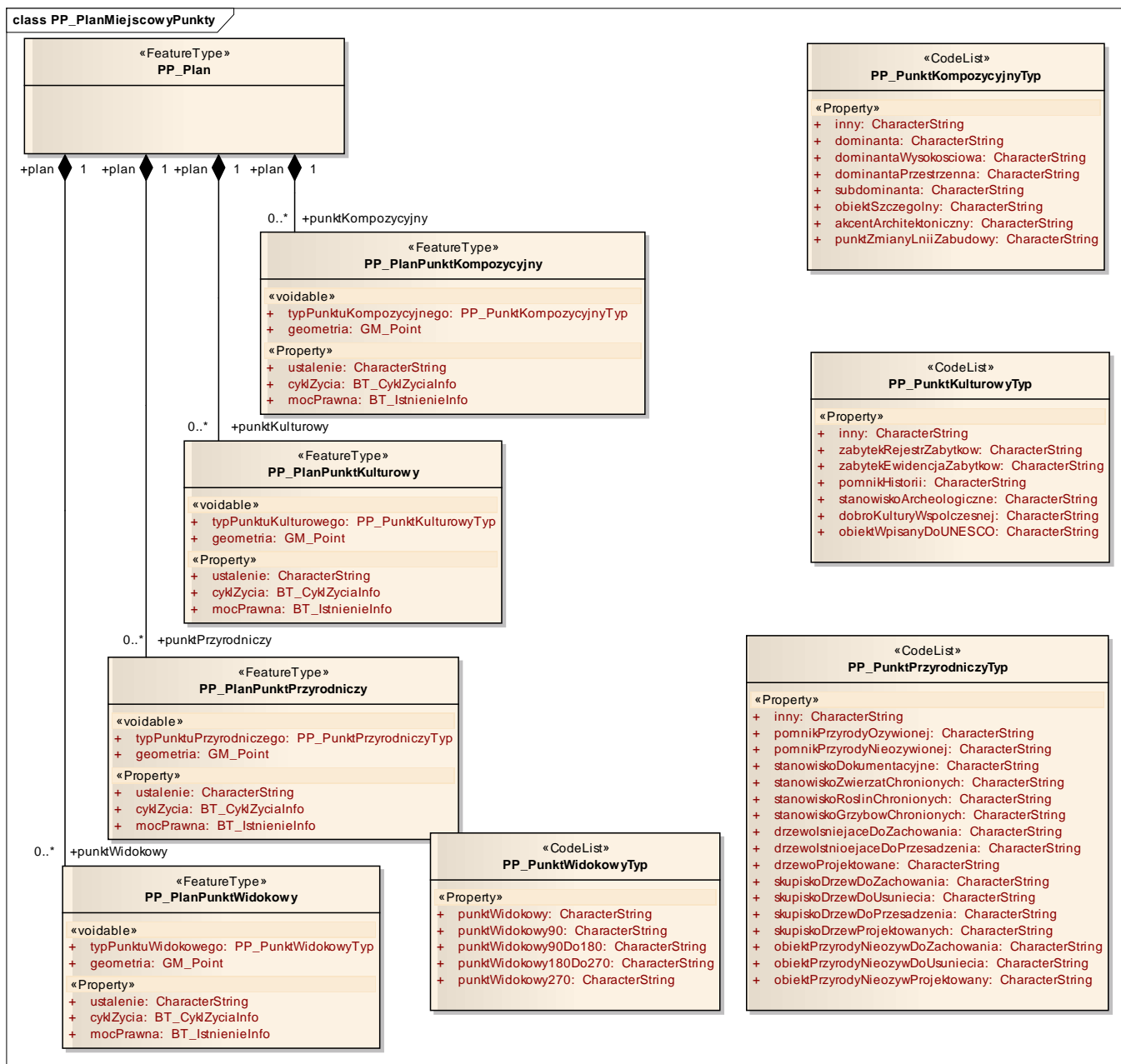


Diagram: PP_PlanMiejscowyStrefy

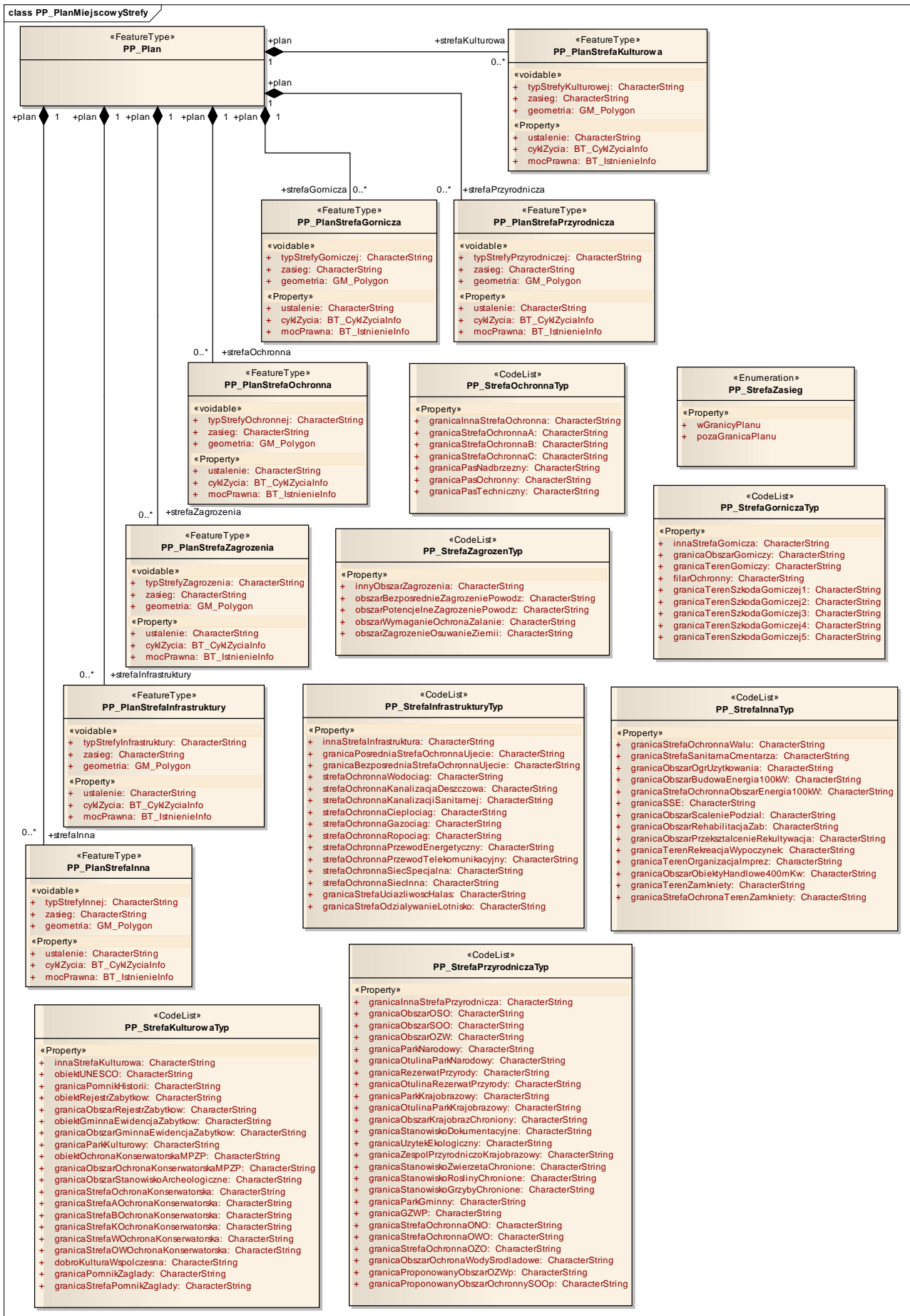


Diagram: PP_PlanMiejscowyTerenStandard

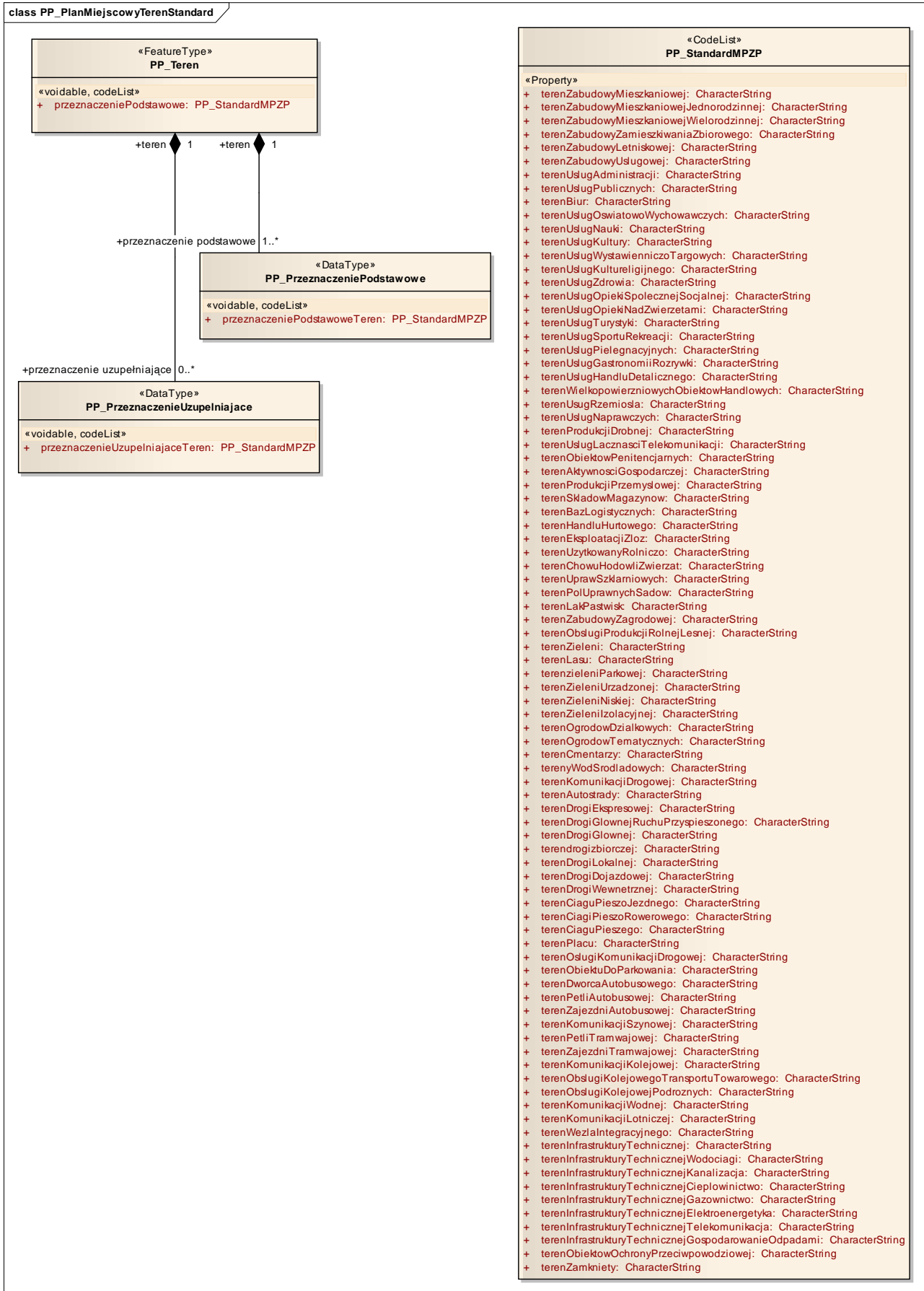
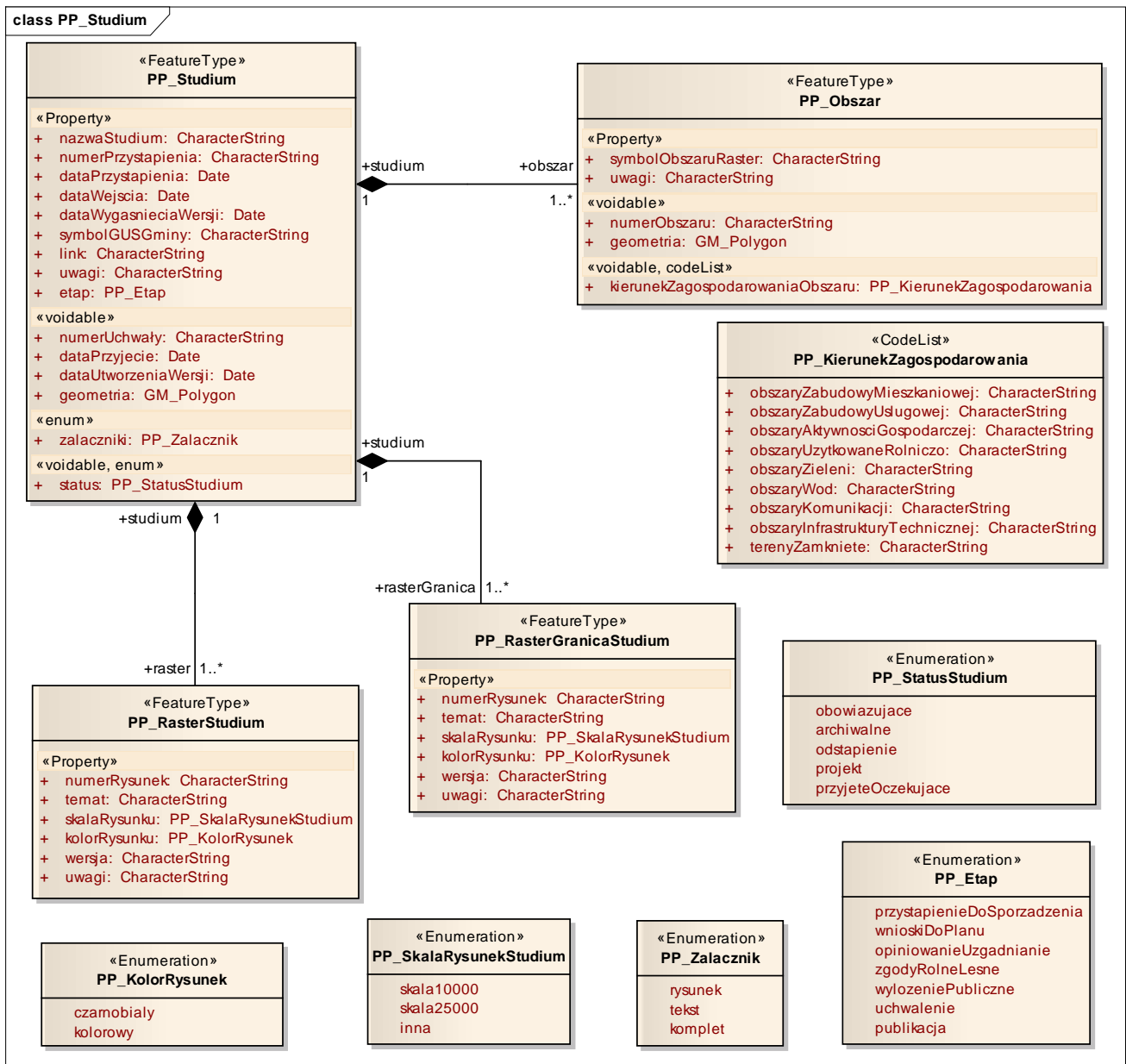


Diagram: PP_Studium



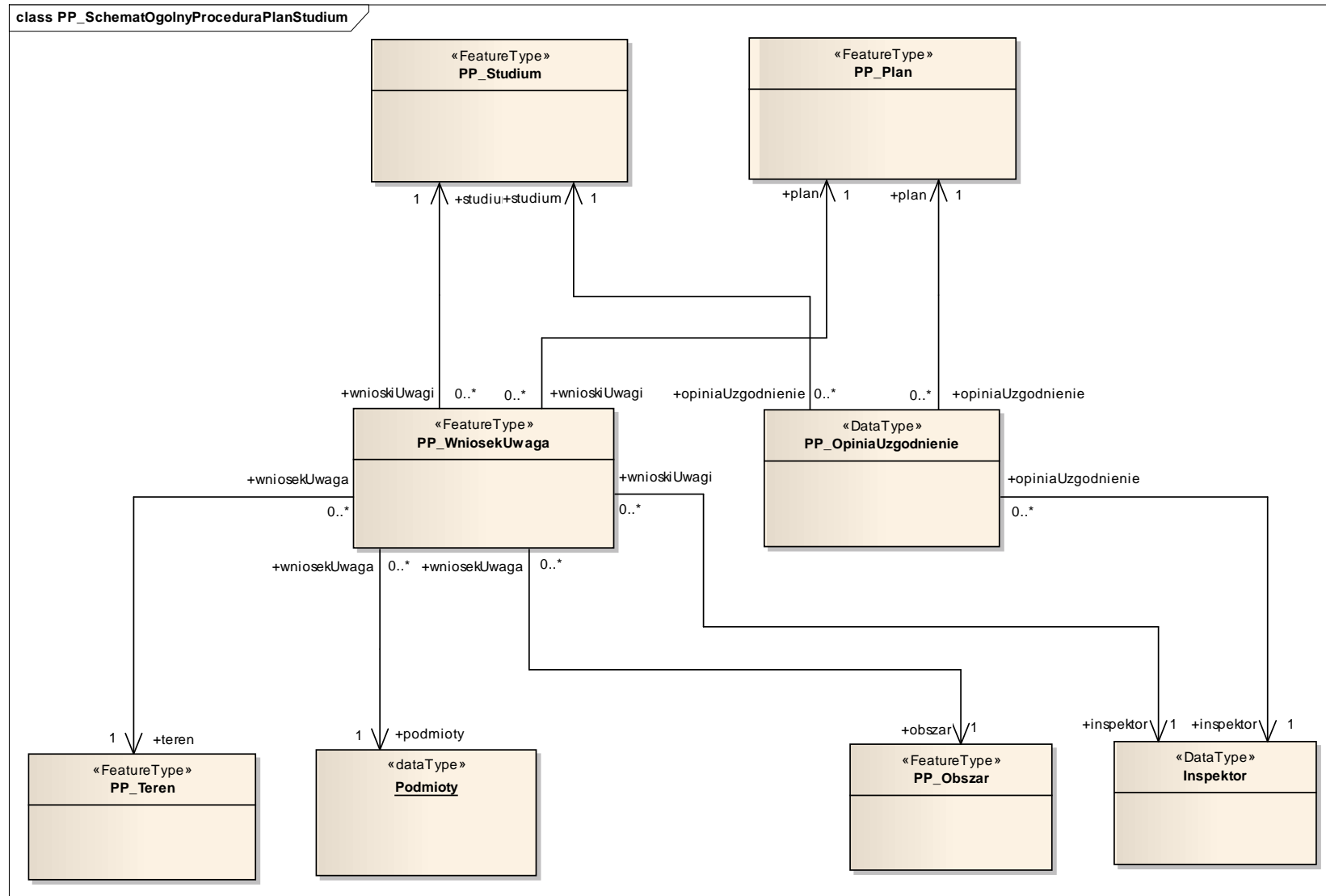


Diagram: PP_WniosekUwagaPlanStudium

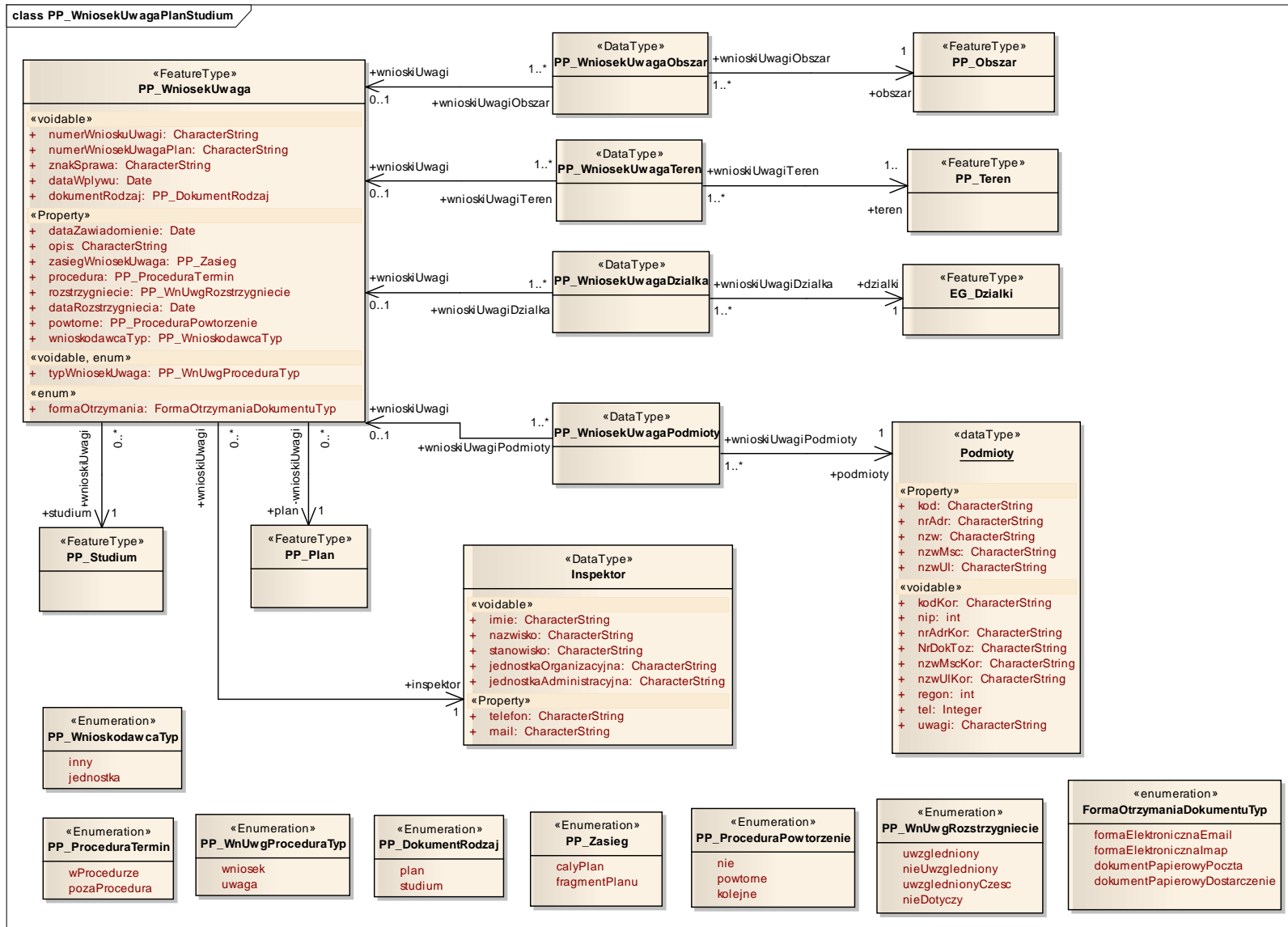


Diagram: PP_OpiniaUzgodnieniePlanStudium

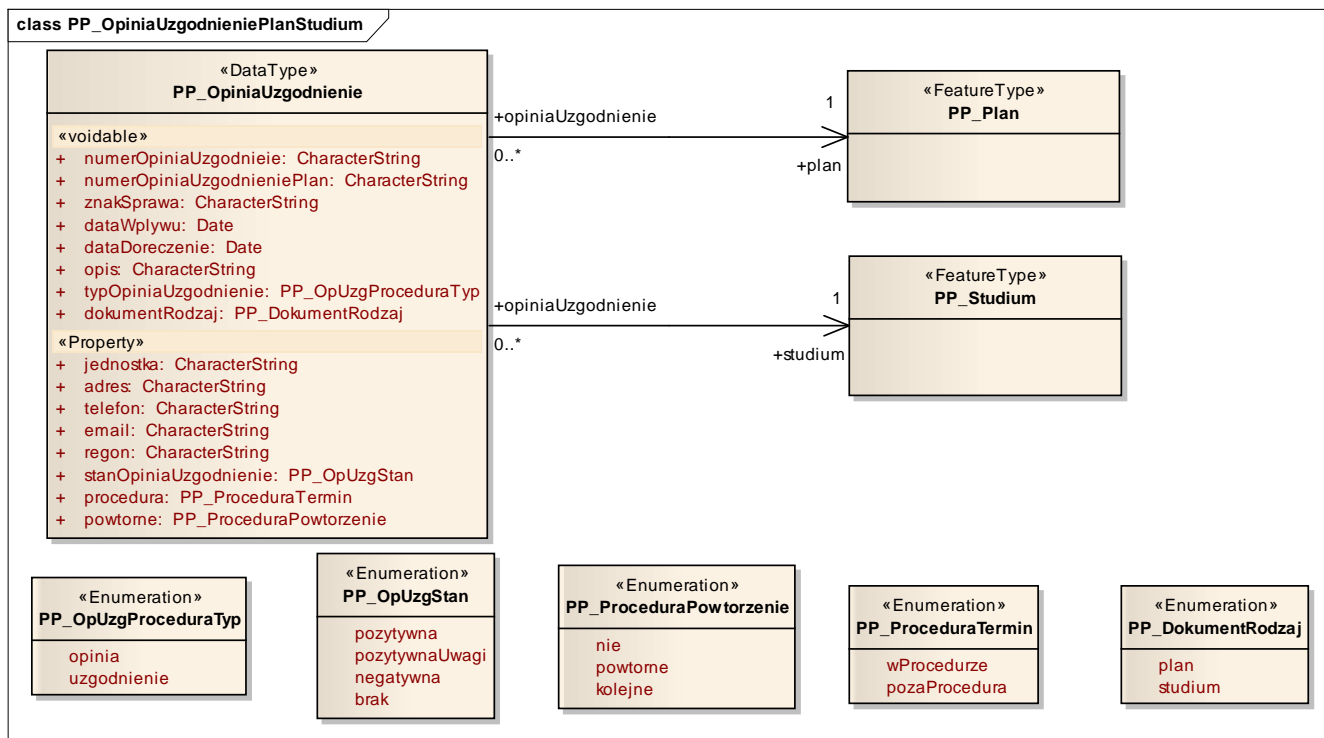


Diagram: PP_WnioszekZmianaPlanStudium

