

Wrota Parsęty II – usługi społeczeństwa informacyjnego na terenie dorzecza Parsęty

Karlino, 24.03.2015

www.gis.parseta.pl



Projekt: „Wrota Parsęty II” – usługi społeczeństwa informacyjnego na terenie Dorzecza Parsęty finansowany ze środków Regionalnego Programu Operacyjnego Województwa Zachodniopomorskiego na lata 2007-2013

Kwota kosztów kwalifikowanych: 1 993 503 zł

Kwota dofinansowania: 1 495 127 zł

Wkład własny: 500 000 zł



**PROGRAM
REGIONALNY**
NARODOWA STRATEGIA SPÓJNOŚCI



**Pomorze
Zachodnie**

UNIA EUROPEJSKA
EUROPEJSKI FUNDUSZ
ROZWOJU REGIONALNEGO



Data podpisania umowy na
dofinansowanie: 12.11.2010

Okres realizacji projektu:
12.11.2010 – 31.03.2015



**PROGRAM
REGIONALNY**
NARODOWA STRATEGIA SPÓJNOŚCI



Pomorze
Zachodnie

UNIA EUROPEJSKA
EUROPEJSKI FUNDUSZ
ROZWOJU REGIONALNEGO




Uczestnicy projektu

1. Barwice
2. Gmina Białogard
3. Miasto Białogard
4. Boblice
5. Borne Sulinowo
6. Dygowo
7. Gościno
8. Karlino
9. Gmina Kołobrzeg
10. Miasto Kołobrzeg
11. Połczyn-Zdrój
12. Rąbino
13. Rymań
14. Siemyśl
15. Tychowo

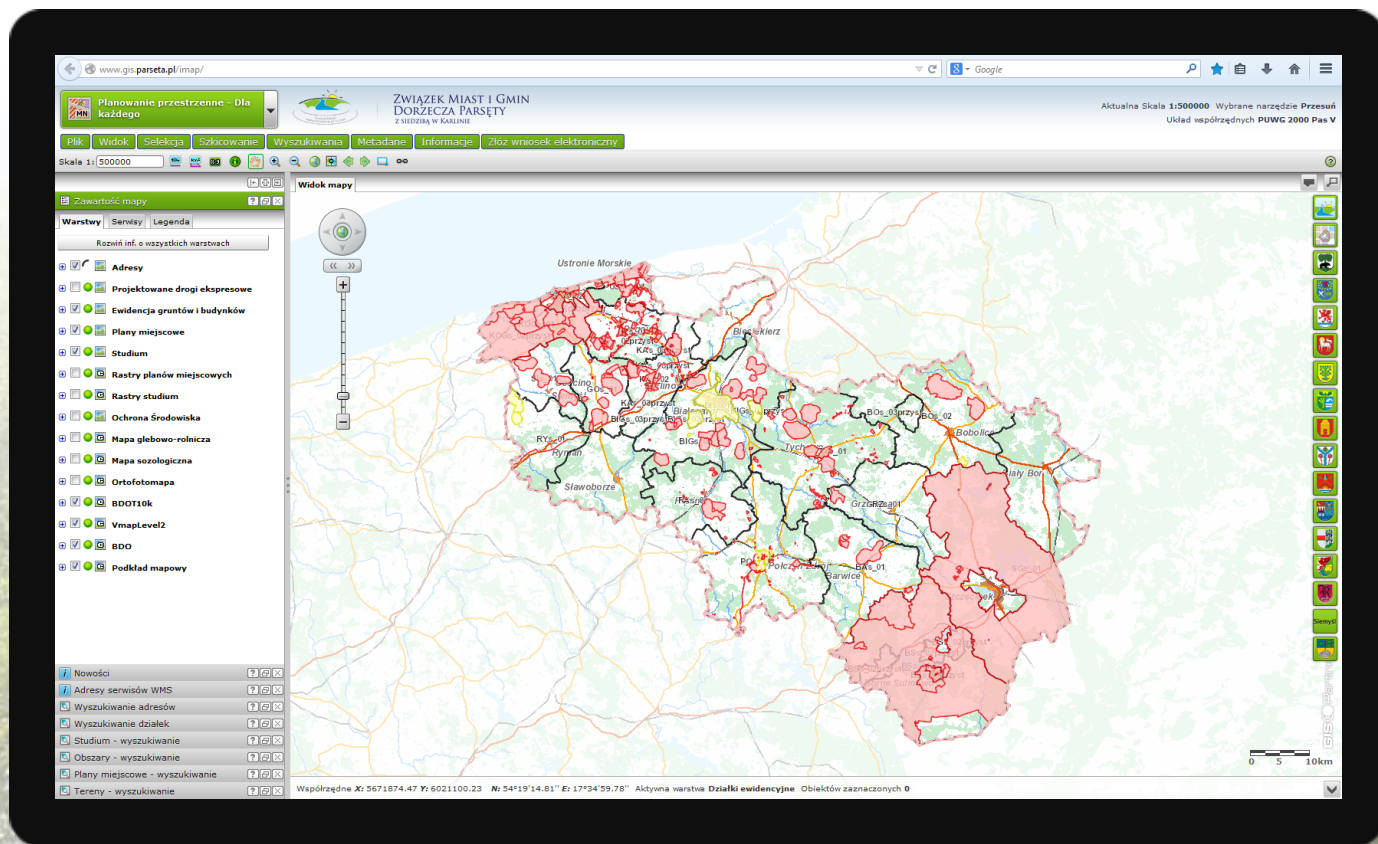


Cele projektu

- stworzenie i wykorzystywanie Systemu Informacji Przestrzennej w procesie podejmowania decyzji przez gminy Związku, w szczególności do prowadzenia wspólnego i spójnego procesu planistycznego z udziałem społeczeństwa
- wzmocnienie dostępności informacji o gminach Związku dla społeczności lokalnych oraz interesariuszy w regionie – zapewnienie dostępu do danych przestrzennych dla terenu Związku
- ułatwienie dostępu do kompleksowej informacji i narzędzi do jej aktualizowania, utworzenie usług sieciowych jako lokalnego węzła dostępowego

The background of the slide is a soft-focus photograph of a natural environment. It features a large, leafy tree on the left side, with its branches extending across the upper half of the frame. In the foreground and middle ground, there are tall, green grasses or reeds. The overall scene is bright and airy, with a light blue sky visible in the upper right corner. The text is centered over this background.

Zadania zrealizowane w ramach projektu

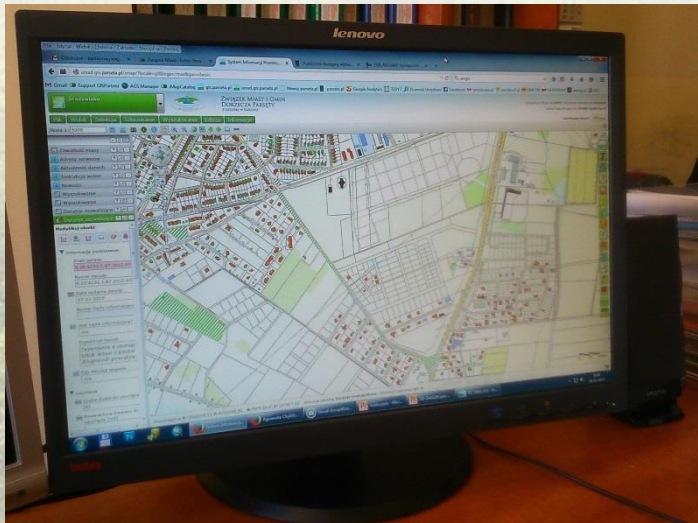


Budowa

Systemu Informacji Przestrzennej

Związku Miast i Gmin Dorzecza Parsęty

Zakup komputerów i oprogramowania GIS





Szkolenia grupowe i indywidualne dla użytkowników JST

Ponad 100 godzin
szkoleń z obsługi SIPu
i oprogramowania GIS



Instytucje, z którymi współpracowano podczas realizacji projektu

- Główny Urząd Geodezji i Kartografii
- Ministerstwo Infrastruktury i Rozwoju
- Wojewódzki Ośrodek Dokumentacji Geodezyjnej i Kartograficznej w Szczecinie
- PODGiK Białogard, Koszalin, Kołobrzeg, Szczecinek, Świdwin
- Centralny Ośrodek Dokumentacji Geodezyjnej
- Regionalne Biuro Gospodarki Przestrzennej Województwa Zachodniopomorskiego
- Centrum UNEP/GRID-Warszawa
- Uniwersytet Szczeciński
- Archiwum Państwowe w Koszalinie
- Regionalny Zarząd Gospodarki Wodnej w Szczecinie
- Generalna Dyrekcja Dróg Krajowych i Autostrad oddział w Szczecinie
- Regionalna Dyrekcja Lasów Państwowych w Szczecinku
- Regionalna Dyrekcja Ochrony Środowiska w Szczecinie
- Zachodniopomorski Zarząd Dróg Wojewódzkich w Koszalinie
- Zachodniopomorski Urząd Wojewódzki - Wydział Architektury i Gospodarki Przestrzennej



Związek Miast i Gmin Dorzecza Parsęty

ul. Szymanowskiego 17
78-230 Karlino

tel. +48 94 311 72 47; +48 94 716 63 41

fax. +48 94 311 71 16

zmigdp@parseta.org.pl

www.parseta.org.pl

www.gis.parseta.pl

